



" 04 " 24 199470 " 2021 р.

ПЕРЕЛІК

заходів з поліпшення санітарного стану лісів на 2021 рік по ДП "Великокопанівське лісовисливіське господарство"

ПОГОДЖУЮ
 Начальник
 Херсонського обласного управління
 лісового та мисливського господарства
 Тетяна КАСІЧ
 " 08 " 09 2021 р.

Лісництво (урочище)	Номер кварталу	Номер виділу	Площа виділу, га	Номер підвиділу	Площа підвиділу, г		склад	вік, років	повнота	бонітет	середня висота, м	середній діаметр, см	запас деревостану, м ³ на 1 га	Категорія захисності	Вид запланованих заходів	Причини призначення заходів	Орієнтовний запас деревини, що підлягає вирубуванню м ³ на 1 га	Наявність рослин і тварин, занесених до Червоної книги України
					загальна	в т.ч. площа можлива для експлуатації												
1	2	3	4	5	6	7	8	9	10	11	12	13	14	15	16	17	18	19
Виноградівське	34	21	15,0			15,0	10Сз	56	0,90	4	10	16	90	захисні	СРВ	КПКФ, стовб. шкідн	5,0	відсутні
Виноградівське	35	21	14,0	1	5,6	5,6	10Сз	55	0,80	4	11	20	90	захисні	СРВ	КПКФ, стовб. шкідн	5,0	відсутні
По лісництву			29,0		5,6	20,6												
Всього по ЛІМГ			29,0		5,6	20,6												

Примітка: Таксаційні характеристики внесені з матеріалів базового лісовпорядкування 2017 року. Планується під СРВ- 20,6 га



Директор ДП "Великокопанівське ЛІМГ"
 " 30 " 11 2021 року

Юрій Савлюк

АКТ

ЗГІБНО
ОРИГІНАЛ

лісопатологічного обстеження лісових насаджень
ДП «Великокопанівське ЛМГ» Виноградівського лісництва на предмет
призначення заходів з поліпшення санітарного стану лісів.

30.07.2021 р.

м. Олешки

Нами: начальником відділу нагляду прогнозу ДСЛП «Херсонлісозахист» Захарко Д.О., в присутності головного лісничого ДП «Великокопанівське ЛМГ» Тарасенко О.П., лісничого Виноградівського лісництва ДП «Великокопанівське ЛМГ» Коваленка В.М., було проведено обстеження лісових насаджень, на доцільність призначення в них заходів поліпшення санітарного стану лісів, а саме санітарної рубки вибіркової на площі 20,6 га.

Таксаційна характеристика лісових насаджень по Виноградівському лісництві ДП «Великокопанівське лісомисливське господарство» 2015 року, відведених в санітарну рубку вибірку:

Лісництво (урочище)	Номер кварталу	Номер виділу	Площа виділу, гектарів	Коротка таксаційна характеристика насадження відповідно до матеріалів лісовпорядкування							Категорія захисності
				склад	вік, років	повнота	бонітет	середня висота, метрів	середній діаметр, сантиметрів	запас деревостану, куб. метрів на 1 гектар	
Виноградівське	34	21	15	10Сз	56	0,9	4	10	16	90	Ліси захисні
	35	21.1	5,6	10Сз	55	0,8	4	11	20	90	Ліси захисні

Несприятливі погодні та ґрунтово-кліматичні умови негативно впливають на стан деревостанів та навколишнє природне середовище в цілому. До них відносяться: періодично повторювані в регіоні сильні засухи та ранні осінні і пізні весняні заморозки, морози. Основними несприятливими ґрунтово-кліматичними факторами, вплив яких спричинив ослаблення лісів, є посуха, різке зниження ґрунтових вод, несприятливий клімат для зростання штучних насаджень.

На всіх оглянутих ділянках хвойних порід по лісництвах відібрані в санітарну рубку вибірку нежиттєздатні дерева сосни звичайної IV – VI категорії санітарного стану, глиця на яких рудого кольору або відсутня, дерева з змішаним типом всихання, також зустрічаються дерева з нахилом стовбура більше 30 градусів від осі.

На деревах сосни IV категорії санітарного стану спостерігається всихання більше половини скелетних гілок, а також загнивання стовбуровими

Державне підприємство
В.Копанівське лісомисливське господарство
М.Кешишова
06.09.2021 р.

шкідниками, а саме златкою синьою сосною, щільність личинок 0,6 – 1 шт на дм² в зоні товстої та перехідної кори, та ходи великого соснового лубоїда.

Дерева сосни V-VI категорії санітарного стану, відпрацьовані стовбуровими шкідниками (златки, лубоїдів, вусачів), по всьому стовбурі наявні льотні отвори та ходи. В верхній частині на деревах V-VI категорії санітарного стану відсутня кора.

При обстеженні насаджень було встановлено: характер всихання груповий та поодинокий, ступінь розладнання деревостану середній, темп всихання поступовий.

Слід зазначити, що на момент обстеження матеріали відводів були відсутні. Відсоток вибірки який підлягає вирубуванню складає від 5 % до 15 % від загального запасу.

На всіх обстежених ділянках відсутні дерева, які несуть важливу біоценотичну функцію.

В насадженнях, що втратили біологічну стійкість, проводити заходи з поліпшення санітарного стану до повноти не нижче встановленого показника постановою Кабінету Міністрів України від 9 грудня 2020 року № 1224.

Висновок:

Попередньо несприятливі кліматичні умови призвели до ослаблення та враження шкідниками, а також відмирання камбію, руйнування провідної системи дерев, та подальшому всиханню лісових насаджень.

З метою покращення санітарного стану та забезпечення поновлення лісів є необхідність провести **санітарну вибірккову рубку** на загальній площі **20,6 га**.

Запроектовані заходи провести згідно вимог:

- «Санітарних правил в лісах України», затверджених постановою КМУ від 27 липня 1995 року № 555 (в редакції постанови КМУ від 26 жовтня 2016 року № 756), із змінами, внесеними згідно з постановою КМУ №1224 від 09.12.2020 року.

- ст. 39 Закону України «Про тваринний світ» (зі змінами та доповненнями).

Додається фото звіт на 1 аркуші.

Начальник відділу нагляду та прогнозу
ДСЛП «Херсонлісозахист»

Д.О.Захарко

Головний лісничий
ДП «Великокопанівське ЛМГ»

О.П. Тарасенко

Лісничий Виноградівського лісництва
ДП «Великокопанівське ЛМГ»

В.М.Коваленко



Фотозвіт до акту обстеження від 30.12.2021 року
ДП «Великокопанівське ЛМГ» Виноградівського лісництва

ЗГІБНО
ОРИГІНАЛ



Квартал 34 виділ 21 дерева IV-VI категорії санітарного стану



Квартал 35 виділ 21.1 враження стовбурів дерев сосни шкідниками

Державне підприємство
В.Копанівське лісомисливське
господарство
00993211

Копанівське лісомисливське господарство
06.09.2022

ПРОЕКТ

організації та розвитку лісового господарства

ДЕРЖАВНОГО ПІДПРИЄМСТВА

**„ВЕЛИКОКОПАНІВСЬКЕ ЛІСОМИСЛИВСЬКЕ
ГОСПОДАРСТВО“**

**ХЕРСОНСЬКОГО ОБЛАСНОГО УПРАВЛІННЯ ЛІСОВОГО
ТА МИСЛИВСЬКОГО ГОСПОДАРСТВА**

ВИНОГРАДІВСЬКЕ ЛІСНИЦТВО

ТАКСАЦІЙНИЙ ОПИС,
ВІДОМОСТІ ПОКВАРТАЛЬНИХ ПІДСУМКІВ

ВИНОГРАДІВСЬКЕ ЛІСНИЦТВО ЛІСИ ПРОТЯГОВІНІ

Вид	Характеристика	Я	Ене-	Вік	Ви-	Діа-	Гру-	Клас	Тип	Пов-	Запас	Ді-	Господарський
дід.	станів, підрослу, під-	Ене-	Вік	Ви-	Діа-	Гру-	Клас	Тип	Пов-	Запас	Ді-	Господарський	
під-	ша, ліску, не виритих лі-	рмент ро-	со-метр,	ва-	ні-	су	та	на	на ви-	в т.ч.	до-	захід	
ви-	совою рослинністю і	у ліску ків	та, см	ку	те-	(ТШУ)	та	1 га,	ділі,	за скла-	вих	де-	
дід	нелісових земель, до-	с	м	м	ту	ту	куб.м	тис.	куб.м	поводки	де-	рес	
	даткові відомості:												

ЗГІДНО з
ОПВ Квартал 34

15 1.9 Лісові культури 1 СКР 31 8 14 3 3 А1 0.70 110 0.21

10СКР+С3+БП
Повноцінне насадження нерівноокірна

16 0.4 БДЛОС 1 БП 20 8 14 3 1 А3 0.70 60 0.02

ОС - вегетативного походження

17 1.1 Лісові культури 1 СКР 41 9 16 4 4 А2 0.80 140 0.15

ВСКР+С3+БП+ОС
С3 - природного походження

Повноцінне насадження нерівноокірна

18 5.8 Лісові культури 1 СКР 29 3 10 3 5 А2 0.70 20 0.12

10СКР+С3
Повноцінне насадження нерівноокірна, Мезорельєф горбкуватий

19 0.8 Лісові культури 1 СКР 31 6 14 3 4 А1 0.50 50 0.04

10СКР

20 0.8 10БП 1 БП 30 8 14 4 3 А3 0.70 50 0.04

21 15.0 Лісові культури 1 С3 56 10 16 4 4 А2 0.90 90 1.35

10С3

22 1.0 ПІСКИ
Ерозія ґрунту - ВІТРОВА НОРМАЛЬНА, СІЛВЕРЮДОВАНІ
Виключено із складу агролісово-лісового фонду, Мезорельєф горбкуватий,
Поша лісоенцидальна

23 0.5 РІЛКОЛІСЯ 1 С3 50 8 24 2 2 А1 0.20 20 0.01

10С3
Цільова порода - С3

24 6.9 Лісові культури 1 СКР 30 5 8 3 4 А1 0.70 50 0.35

10СКР

25 0.2 10БП 1 БП 20 9 8 3 1 А3 0.70 60 0.04

26 0.8 ПІСКИ
Ерозія ґрунту - ВІТРОВА НОРМАЛЬНА, СІЛВЕРЮДОВАНІ
Виключено із складу агролісово-лісового фонду, Мезорельєф горбкуватий,
Поша лісоенцидальна

27 0.4 10С3 1 С3 30 9 14 3 3 А2 0.80 140 0.15

10С3

28 0.3 Лісові культури 1 С3 31 6 10 3 4 А2 0.90 90 1.35

10С3

ПРИРОДНЕ ПОВНЕННЯ
ЛІСУ

ПРОХІДНА РІВКА 5%

ПРОЛІКВАННЯ 10%



06.09.2014
Іван А. Д. І. Навісний

ВИНОГРАДСЬКЕ ЛІСНИЦТВО ЛІСИ ПРОТИПОЖИГІНІ

Аркул 129
Кам'яні 35

Вид	Характеристика деревостанів, підрососту, підста, ліску, не вкритих лісовою рослинністю і нерісних земель, додані	Я Еге-р	Влк-со-у лісу	Вк-ро-кві	Ви-со-та, см	Дла-метр, см	Гру-па	Клас-ифікація	Тип	Пов-но-та	Запас деревини на ви-в т.ч. на скла-ді	%	Господарський захід
15	1.1 ПІСКИ Ерозія ґрунту - ВІТРОВА НОРМАЛЬНА, СЛАБОЕРОДОВАНА Виключено із складу агролісового господарського фонду, Мезорельєф горбкуватий, Площа лісоземпримаття	С3	46	10	16	4	4	А1	0.80	110	0.04		ПРОХІДНА РУБКА 10%
16	0.5 ВІДОПОЯНА	С3						2	А1				
17	0.4 Лісові культури 10С3+СКР	С3	45	8	14	4	4	А1	0.90	140	0.39		
18	2.8 Лісові культури 9СКР1С3	С3	45	8	16	4	4	А1	0.60	60	0.13		
19	2.1 Лісові культури 7С31СКР	С3	50	10	24	4	3	А1	0.10	10	0.02		ПРИРОДНЕ ПОВНЕННЯ ЛІСУ
20	1.5 РІШКОЛІССЯ 8С32СКР	С3											
21	14.0 Лісові культури 10С3 Повнога насадження нерівномірна, у вигляді дрібні таловини	С3	55	11	20	4	4	А2	0.80	90	1.26		
22	0.2 10ВД+С3 БД - вегетативного походження	1 ВД	25	11	12	4	3	А2	0.70	80	0.02		
23	1.2 ПІСКИ Ерозія ґрунту - ВІТРОВА НОРМАЛЬНА, СЛАБОЕРОДОВАНА Виключено із складу агролісового господарського фонду, Мезорельєф горбкуватий, Площа лісоземпримаття	С3	55	8	14	4	5	А1	0.80	80	0.10		
24	1.3 Лісові культури 10С3	С3											
25	0.5 ПІСКИ Ерозія ґрунту - ВІТРОВА НОРМАЛЬНА, СЛАБОЕРОДОВАНА Виключено із складу агролісового господарського фонду, Мезорельєф горбкуватий, Площа лісоземпримаття	С3											
26	0.4 ПІСКИ Ерозія ґрунту - ВІТРОВА НОРМАЛЬНА, СЛАБОЕРОДОВАНА Виключено із складу агролісового господарського фонду, Мезорельєф горбкуватий, Площа лісоземпримаття	С3											
27	0.2 ПІСКИ Ерозія ґрунту - ВІТРОВА НОРМАЛЬНА, СЛАБОЕРОДОВАНА	С3											



Мешієва
08.09.2021г.

ЗЛІТНО
Оформлено

ЗГП

Назва лісництва	Квартали	Характеристика насаджень	Назва шкідників, хвороб та інших причин пошкодження лісу. Час виявлення	Площа охоплена шкідником або хворобою	Інтенсивність зараж. (число шкідн. на один вимір.: кв.м. дерев. і т.д.) Характ. пошкодж.
1	2	3	4	5	6
Новомихайів №32817		10С, повноліт. 0,8	-//-	6,6	до 25%
Виноградів №13833		8С, 2Ск, повноліт. 0,8	-//-	1,5	
	№40814	10С, повноліт. 0,8	-//-	3,5	до 25%
2021 р.					
Виноградів №34		10С, повноліт. 0,9; 56 років	КПК Ф, шкідники	15 га	25-30
лісництво - 5.11. т.в.о			26.07.2021р.		
	№35	10С, повноліт. 0,8; 55 років	КПК Ф, шкідники	5,6 га	до 25%
	5.11.1		26.07.2021р.		



Необхідні заходи боротьби з шкідниками або хворобою	Характер і час проведення заходів та їх ефективність	Вартість проведених робіт (всього і на 1 га)	Характеристика стану осередку заданими останні обстежень і час їх проведення	Час затухання осередку та його списання
7	8	9	10	11
СРВ				
СРВ	СРВ хв 25633-1,5га			
СРВ	СРВ хв 40614 - 3,5 га			
	І квартал 2011р.			
СРВ				
СРВ				



 Державне підприємство
 В. Коланівське
 Дніпропетровська обл.
 Д. Голубинське
 00993271

ЗГІДНО З
ОРИГІНАЛОМДодаток №4
до Санітарних правилНУМЕРАЦІЙНА ВІДОМІСТЬ ДЕРЕВ
призначених для Санітарна рубка вибіркова
Державне підприємство Великокопанівське ЛМГ

Лісництво: Виноградівське

Квартал № 35. Виділ. № 21,1

Площа ділянки - 5,6га.

Порядковий номер дерев	Порода	Ступінь товщини стовбурів сантиметрів			Категорія стану дерев, підстава	Порядковий номер дерев	Порода	Ступінь товщини стовбурів сантиметрів			Категорія стану дерев, підстава
		Ділової	Напівділової	Дров'яні				Ділової	Напівділової	Дров'яні	
1	сосна			24	VI	32	сосна			24	VI
2				32	VI	33				28	VI
3				24	VI	34				24	VI
4				32	VI	35					VI
5				24	VI	36					VI
6				24	VI	37					VI
7				28	VI	38					VI
8				24	VI	39					VI
9				28	VI	40					VI
10				24	VI	41					VI
11				28	VI	42					VI
12				24	VI	43					VI
13				24	VI	44					VI
14				32	VI	45					VI
15				24	VI	46					VI
16				24	VI	47					VI
17				24	VI	48					VI
18				24	VI	49					VI
19				24	VI	50					VI
20				24	VI	51					VI
21				28	VI	52					VI
22				28	VI	53					VI
23				24	VI	54					VI
24				28	VI	55					VI
25				28	VI	56					VI
26				28	VI	57					VI
27				28	VI	58					VI
28				24	VI	59					VI
29				28	VI	60					VI
30				24	VI	61					VI
31				24	VI	62					VI

Перелік виконали : пом.лісничого Онопрієнко М.М.
майстер лісу Постриган А.А.
майстер лісу Кудревський В.В.

інженер



І. Ковалюк

ЗГІДНО З
ОРИГІНАЛОМДодаток №4
до Санітарних правил

НУМЕРАЦІЙНА ВІДОМІСТЬ ДЕРЕВ
призначених для Санітарна рубка вибіркова
Державне підприємство Великокопанівське ЛМГ

Лісництво: Виноградівське

Квартал № 34. Виділ. № 21

Площа ділянки -15га.

Порядковий номер дерев	Порода	Ступінь товщини стовбурів сантиметрів			Категорія стану дерев, підстава	Порядковий номер дерев	Порода	Ступінь товщини стовбурів сантиметрів			Категорія стану дерев, підстава
		Ділової	Напівділової	Дров'яні				Ділової	Напівділової	Дров'яні	
1	сосна			36	VI	32	сосна				VI
2				24	VI	33					VI
3				24	VI	34					VI
4				28	VI	35					VI
5				24	VI	36					VI
6				32	VI	37					VI
7				24	VI	38					VI
8				24	VI	39					VI
9				24	VI	40					VI
10				32	VI	41					VI
11				28	VI	42					VI
12				24	VI	43					VI
13				28	VI	44					VI
14				24	VI	45					VI
15				28	VI	46					VI
16				24	VI	47					VI
17				28	VI	48					VI
18				28	VI	49					VI
19				32	VI	50					VI
20				24	VI	51					VI
21				24	VI	52					VI
22				24	VI	53					VI
23				24	VI	54					VI
24				24	VI	55					VI
25				32	VI	56					VI
26				24	VI	57					VI
27				24	VI	58					VI
28				24	VI	59					VI
29				28	VI	60					VI
30				24	VI	61					VI
31				28	VI	62					VI

Перелік виконали : пом.лісничого Онопрієнко М.М.
майстер лісу Постриган А.А.
майстер лісу Кудревський В.В.



ЗГП
ОРИ

ПОВІДОМЛЕННЯ

Про появу ознак погіршення санітарного стану лісових насаджень

ДП» Великокопанівське ЛМГ

(найменування власника лісів, постійного лісокористувача)

Лісництво. Виноградівське

урочище. _____

Квартал. № 34

виділ № 21 _____

ділянка № _____

площа – 15 га.

Таксаційна характеристика

Склад – 10Сз . Вік. 56 р. згідно таксаційного опису. Бонітет. 4. Середній діаметр. 16 сантиметрів.

Середня висота. – 10,0 метрів, повнота .- 0,9 Тип лісу. А2 . Рельєф. Горбкуватий.

Експозиція _____. Грунт _____, підріст _____, підлісок _____.

Лісопатологічна характеристика.

Вид пошкодження насадження (лісова пожежа, буревій, сніголом, обледеніння, відмерання та всихання дерев, захаращеність, об'їдання шкідниками хвої/ листя, наявність гусені, масовий літ метеликів, опадання хвої/листя, відлущення кори на стовбурах та інші ознаки, не характерні для нормального стану дерев.

Ступінь пошкодження, ураження: _____ сильне _____
(слабке, середнє, сильне)


Вид розподілу пошкоджених дерев: _____ куртинний _____
(поодинокий, груповий, куртинний)

Обсяг ушкодженої деревини на 1 гектарі (окомірно) _5,0 куб. метрів, у тому числі сухостійної. _ 5,0 куб. метрів.

Ознаки погіршення стану лісових насаджень виявив:

майстер лісу

(посада)


(підпис)

Якименко О.О. _____

(ініціали та прізвище)

« 26 » Липня _ 2021 рік

Лісничий(помічник лісничого)

(підпис)





Онопрієнко М.М.

« 26 » Липня _ 2021 рік

Висновок інженера відділу ((сектору) охорони і захисту лісу державного лісогосподарського (лісомисливського) підприємства або представника державного спеціалізованого лісозахисного підприємства щодо необхідності здійснення лісозахисних чи інших заходів з поліпшення санітарного стану лісів за результатами огляду санітарного стану лісової ділянки:


посада)
Липня 2021 року.


(підпис)
О.П.Тарасенко
(ініціали та прізвище)


ПОВІДОМЛЕННЯ

Про появу ознак погіршення санітарного стану лісових насаджень

ДП «Великокопанівське ЛМГ»

(найменування власника лісів, постійного лісокористувача)

Лісництво. Виноградівське

урочище. _____

Квартал. № 35

виділ № 21 _____

ділянка № 1 _____

площа – 5,6 га.

Таксаційна характеристика

Склад – 10Сз. Вік. 55 р. згідно таксаційного опису. Бонітет. 4. Середній діаметр. 20 сантиметрів.

Середня висота. – 11,0 метрів, повнота. - 0,8 Тип лісу. А2. Рельєф. Горбкуватий.

Експозиція _____ Грунт _____, підріст _____, підлісок _____.

Лісопатологічна характеристика.

Вид пошкодження насадження (лісова пожежа, буревій, сніголом, обледеніння, відмерання та всихання дерев, захаращеність, об'їдання шкідниками хвої/листя, наявність гусені, масовий літ метеликів, опадання хвої/листя, відлущення кори на стовбурах та інші ознаки, не характерні для нормального стану дерев.

Ступінь пошкодження, ураження: _____ середнє _____
(слабке, середнє, сильне)

Вид розподілу пошкоджених дерев: _____ групове _____
(поодинокий, груповий, куртинний)

Обсяг ушкодженої деревини на 1 гектарі (окомірно) 5,0 куб. метрів, у тому числі сухостійної. 5,0 куб. метрів.

Ознаки погіршення стану лісових насаджень виявив:

майстер лісу

(посада)


_____ (підпис)

Якименко О.О. _____

(ініціали та прізвище)

« 26 » Липня 2021 рік

Лісничий (помічник лісничого)

(підпис)


_____ (підпис)

Онопрієнко М.М.


« 26 » Липня 2021 рік

Висновок інженера відділу ((сектору) охорони і захисту лісу державного лісогосподарського (лісомисливського) підприємства або представника державного спеціалізованого лісозахисного підприємства щодо необхідності здійснення лісозахисних чи інших заходів з поліпшення санітарного стану лісів за результатами огляду санітарного стану лісової ділянки.


Лісництво Виноградівське
Державний лісничий
Господарство
посада
26 липня 2021 року.

О.П.Тарасенко

(ініціали та прізвище)


Лісництво Виноградівське
лісомисливське господарство
00993271
Кемшлюба
26.09.2021р.